

Утверждена

(наименование документа об утверждении, включая наименования органов государственной власти или

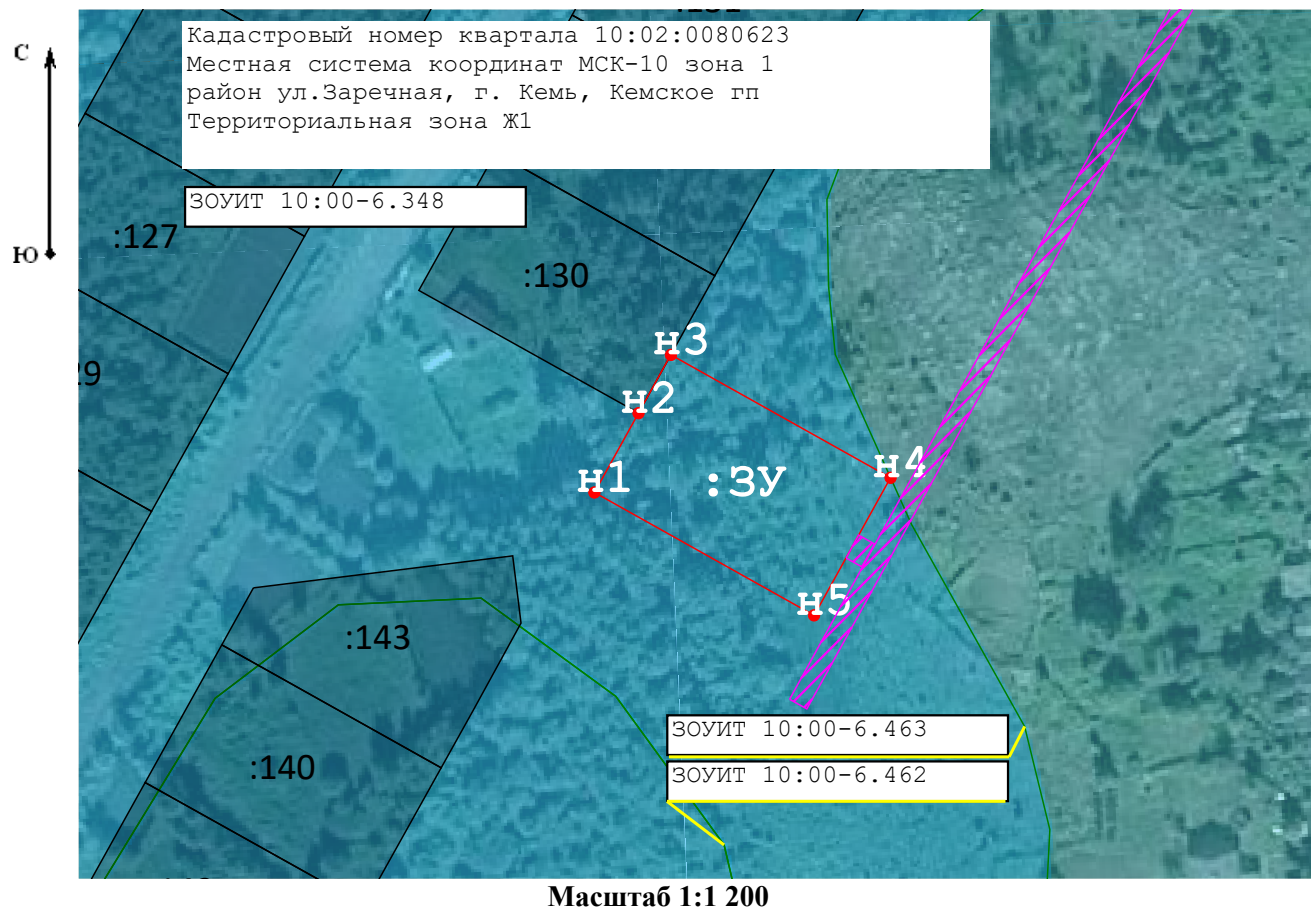
органов местного самоуправления, принявших решение об утверждении схемы или

подписавших соглашение о перераспределении земельных участков)



от _____ № _____

Схема расположения земельного участка или земельных участков на кадастровом плане территории

Площадь земельного участка		1 000 м²
(указывается проектная площадь образуемого земельного участка, вычисленная с использованием федеральной государственной географической информационной системы, обеспечивающей функционирование национальной системы пространственных данных, которой является федеральная государственная географическая информационная система "Единая цифровая платформа "Национальная система пространственных данных" (далее - информационная система), или иных технологических и программных средств с округлением до 1 квадратного метра. Указанное значение площади земельного участка может быть уточнено при проведении кадастровых работ не более чем на десять процентов)		
Обозначение характерных точек границ	Координаты, м (указываются в случае подготовки схемы расположения земельного участка с использованием информационной системы или иных технологических и программных средств. Значения координат, полученные с использованием указанных технологических и программных средств, указываются с округлением до 0,01 метра)	
	X	Y
1	2	3
н5	699 091,40	1 525 714,53
н4	699 113,23	1 525 726,71
н3	699 132,73	1 525 691,77
н2	699 123,48	1 525 686,61
н1	699 110,90	1 525 679,59
н5	699 091,40	1 525 714,53



Условные обозначения:

- - Характерная точка границы вновь образуемого земельного участка, сведения о которой отсутствуют в ЕГРН
- - Вновь образованная часть границы, сведения о которой достаточны для определения ее местоположения
- - Существующая часть границы, имеющиеся в ЕГРН сведения о которой достаточны для определения ее местоположения
- :128 - Надписи кадастрового номера земельного участка
- 10:02:0080623 - Обозначение кадастрового квартала
- ЗОУИТ 10:00-6.463 - Зона подтопления в отношении территорий г.Кемь, прилегающих к зоне затопления, повышение уровня грунтовых вод которых обуславливается подпором грунтовых вод уровнями высоких вод зарегулированного водотока в нижнем бьефе Путкинского гидроузла – основной реки Кемь, незарегулированного водотока – рек Пуэты, Большая Пуэты, устьевых участков этих рек и соседнего водного объекта – Кемской губы Белого моря
- ЗОУИТ 10:00-6.462 - Зона затопления в отношении территорий г.Кемь, прилегающих к зарегулированному водотоку в нижнем бьефе Путкинского гидроузла – основной реке Кемь, к незарегулированным водотокам – рекам Пуэты, Большая Пуэты, к устьевым участкам этих рек и к соседнему водному объекту – Кемской губе Белого моря, затопляемых при пропуске гидроузлом паводка расчётной обеспеченности, при половодьях и паводках однопроцентной обеспеченности (повторяемость один раз в 100 лет) и в результате нагонных явлений расчётной обеспеченности
- ЗОУИТ 10:00-6.348 - Часть водоохранной зоны Белого моря
-  - Схематичное изображение подъездных путей
-  - Слой спутниковой карты