

Утверждена

(наименование документа об утверждении, включая наименования органов государственной власти или

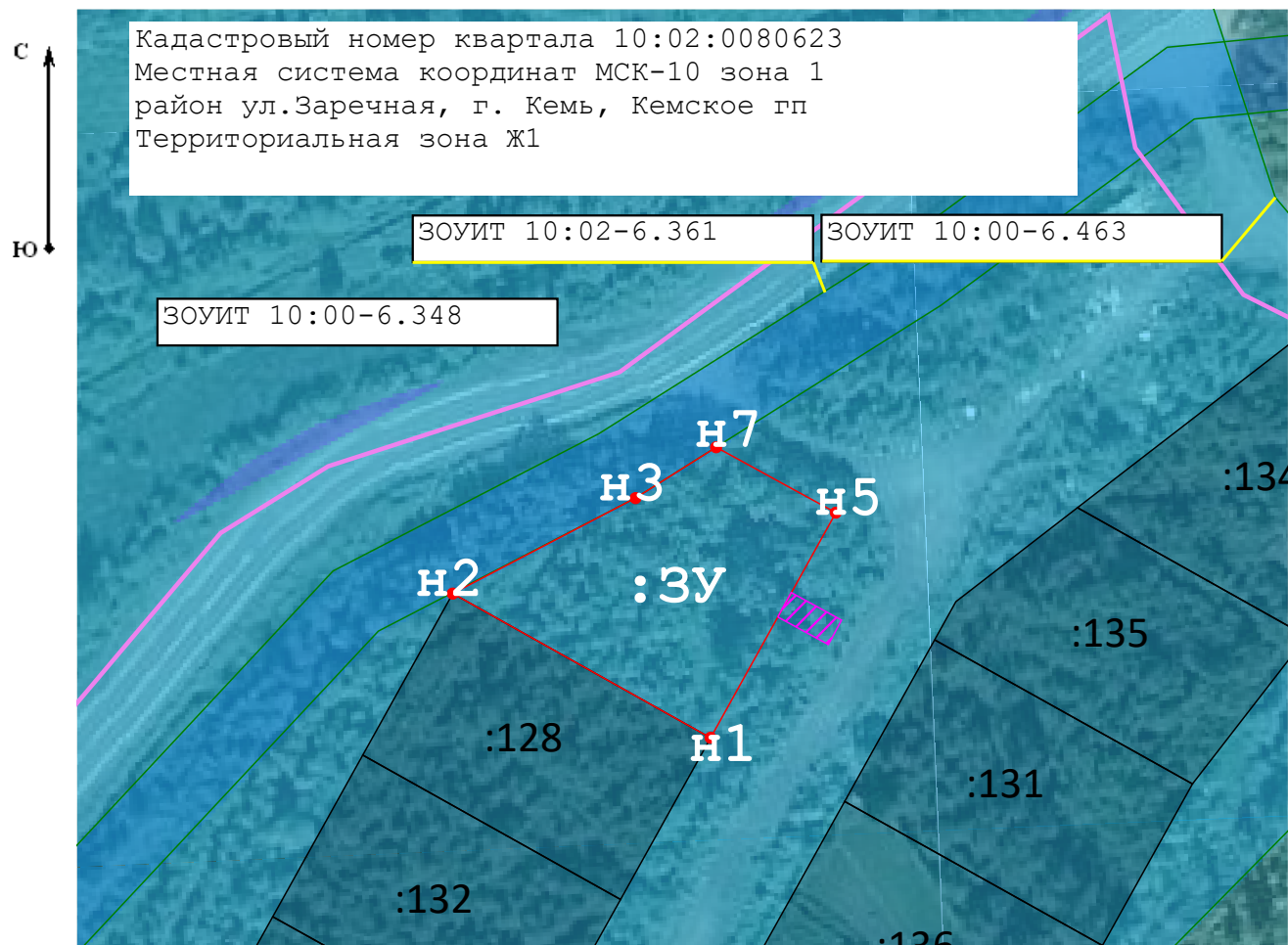
органов местного самоуправления, принявших решение об утверждении схемы или

подписавших соглашение о перераспределении земельных участков)

от _____ № _____





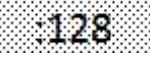
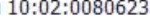
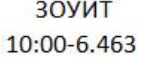
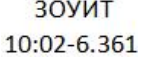
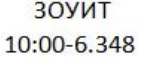


Схема расположения земельного участка или земельных участков на кадастровом плане территории

Площадь земельного участка _____ 1 000 м² (указывается проектная площадь образуемого земельного участка, вычисленная с использованием федеральной государственной географической информационной системы, обеспечивающей функционирование национальной системы пространственных данных, которой является федеральная государственная географическая информационная система "Единая цифровая платформа "Национальная система пространственных данных" (далее - информационная система), или иных технологических и программных средств с округлением до 1 квадратного метра. Указанное значение площади земельного участка может быть уточнено при проведении кадастровых работ не более чем на десять процентов)																
Обозначение характерных точек границ	Координаты, м (указываются в случае подготовки схемы расположения земельного участка с использованием информационной системы или иных технологических и программных средств. Значения координат, полученные с использованием указанных технологических и программных средств, указываются с округлением до 0,01 метра)															
	<table><tr><th>X</th><th>Y</th></tr><tr><th>1</th><th>2</th></tr><tr><td>н5</td><td>699 225,65</td></tr><tr><td>н7</td><td>699 234,50</td></tr><tr><td>н3</td><td>699 227,62</td></tr><tr><td>н2</td><td>699 214,71</td></tr><tr><td>н1</td><td>699 195,23</td></tr><tr><td>н5</td><td>699 225,65</td></tr></table>	X	Y	1	2	н5	699 225,65	н7	699 234,50	н3	699 227,62	н2	699 214,71	н1	699 195,23	н5
X	Y															
1	2															
н5	699 225,65															
н7	699 234,50															
н3	699 227,62															
н2	699 214,71															
н1	699 195,23															
н5	699 225,65															



Масштаб 1:1 000

Условные обозначения:

-  - характерная точка границы вновь образуемого земельного участка, сведения о которой отсутствуют в ЕГРН
-  - Вновь образованная часть границы, сведения о которой достаточны для определения ее местоположения
-  - Существующая часть границы, имеющиеся в ЕГРН сведения о которой достаточны для определения ее местоположения
-  - Граница кадастрового квартала
-  - Надписи кадастрового номера земельного участка
-  - Обозначение кадастрового квартала
-  - Зона подтопления в отношении территорий г.Кеми, прилегающих к зоне затопления, повышение уровня грунтовых вод которых обуславливается подпором грунтовых вод уровнями высоких вод зарегулированного водотока в нижнем бьефе Путкинского гидроузла – основной реки Кемь, незарегулированного водотока – рек Пуэты, Большая Пуэты, устьевых участков этих рек и соседнего водного объекта – Кемской губы Белого моря
-  - Охранная зона объекта "Участок ВЛЗ-10кВ Л-10-07 от КТП-17 до опоры №20/1 Л-28-07"
-  - Часть водоохранной зоны Белого моря
-  - Схематичное изображение подъездных путей
-  - Слой спутниковой карты