ПРАВИЛА ЗЕМЛЕПОЛЬЗОВАНИЯ И ЗАСТРОЙКИ КУЗЕМСКОГО СЕЛЬСКОГО ПОСЕЛЕНИЯ КЕМСКОГО МУНИЦИПАЛЬНОГО РАЙОНА РЕСПУБЛИКИ КАРЕЛИЯ

Статья 25. Карта границ зон с особыми условиями использования территорий
М 1:100 000, М 1:5 000

С

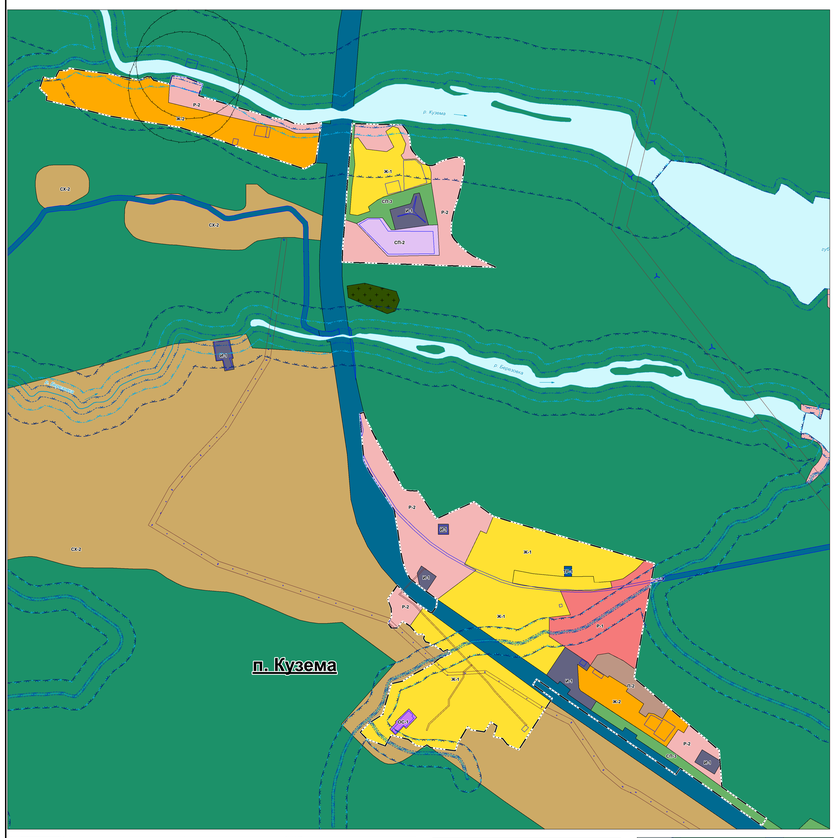

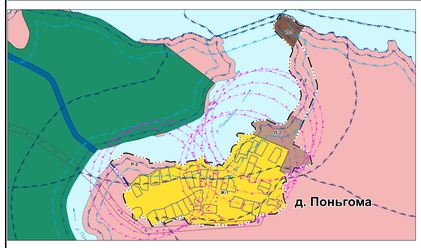

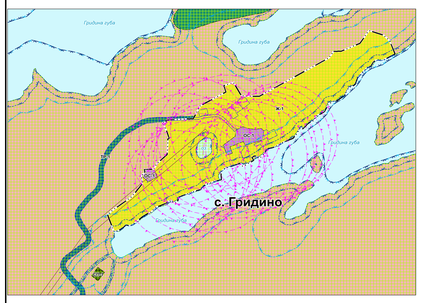

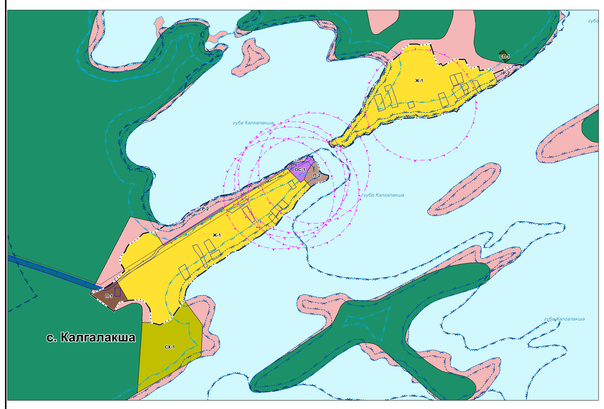

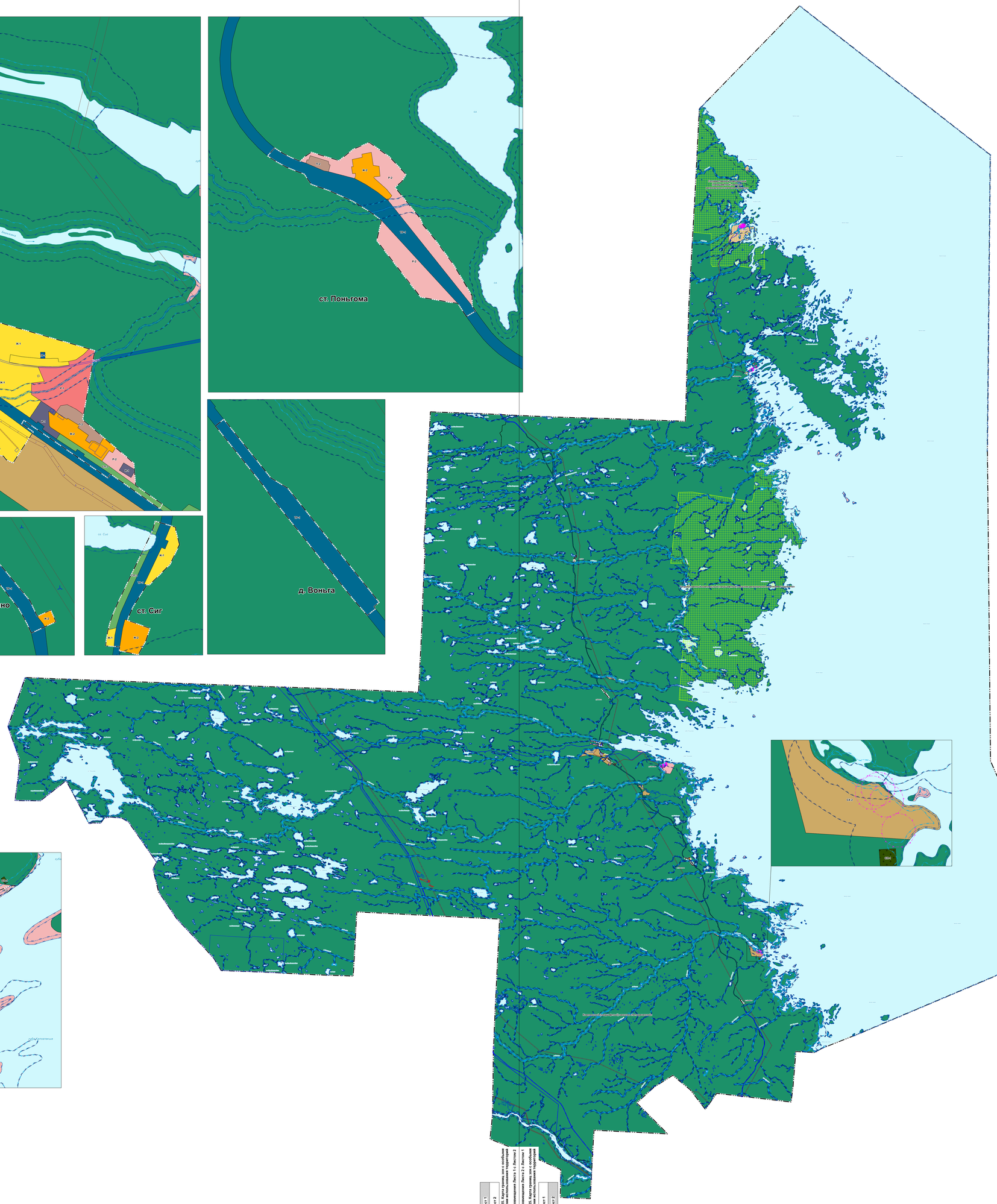

УСЛОВНЫЕ ОБОЗНАЧЕНИЯ

Границы субъектов Российской Федерации, муниципальных образований, населенных пунктов

Границы единиц административно-территориального деления Российской Федерации

- Граница сельского поселения
- Граница населенного пункта

Населенные пункты

- **п. Кузема** Административный центр сельского поселения
- **с. Гридино** Сельский населенный пункт

Виды территориальных зон

Жилые зоны

- Ж-1 Зона застройки индивидуальными жилыми домами
- Ж-2 Зона застройки малоэтажными жилыми домами (до 4 этажей, включая мансардный)

Специализированные общественно-деловые зоны

- ОС-1 Зона специализированной общественной застройки

Производственные зоны

- ПК Производственная зона
- П-2 Коммунально-складская зона

Зоны инженерной инфраструктуры

- ИК Зона инженерных объектов

Зоны транспортной инфраструктуры

- ТК Зона транспортной инфраструктуры

Зоны сельскохозяйственного использования

- СХ-1 Производственная зона сельскохозяйственных предприятий
- СХ-2 Иные зоны сельскохозяйственного назначения

Зоны рекреационного назначения

- Р-1 Зона отдыха
- Р-2 Зона природного ландшафта

Зоны специального назначения

- СН-1 Зона кладбищ
- СП-2 Зона складирования и захоронения отходов
- СП-3 Зона озелененных территорий специального назначения

Территории, на которые не устанавливаются градостроительные регламенты

- Земли, покрытые поверхностными водами
- Земли лесного фонда

Зоны с особыми условиями использования территорий

- Защитная зона объекта культурного наследия
- Охранная зона объектов электроэнергетики (объектов электросетевого хозяйства и объектов по производству электрической энергии)
- Охранная зона линий и сооружений связи
- Охранная зона гидроэнергетического объекта
- Охранная зона стационарных пунктов наблюдений за состоянием окружающей среды, ее загрязнением
- Прибрежная защитная полоса
- Водоохранная зона

Планировочные ограничения

- Береговая полоса

Объекты культурного наследия, границы их территорий

Границы территорий объектов культурного наследия

- Граница территории объекта культурного наследия

Особо охраняемые природные территории

- Государственный природный заказник

Иные обозначения

- Граница земельного участка, сведения о котором содержатся в Едином государственном реестре недвижимости

Лист 1
Лист 2
Статья 25. Карта границ зон с особыми условиями использования территорий
Линия сопряжения Листа 1 с Листом 2
Линия сопряжения Листа 2 с Листом 1
Статья 25. Карта границ зон с особыми условиями использования территорий
Лист 1
Лист 2

100 м 0 500 м